



**КОМИТЕТ ИМУЩЕСТВЕННЫХ ОТНОШЕНИЙ  
АДМИНИСТРАЦИИ ПЕРМСКОГО МУНИЦИПАЛЬНОГО ОКРУГА**

**РЕШЕНИЕ**

о размещении объектов № 2701

Пермский край  
Пермский округ

11.09.2024

Комитет имущественных отношений администрации Пермского муниципального округа разрешает Акционерному обществу «Газпром газораспределение Пермь» (ИНН 5902183841, ОГРН 2125902017723, почтовый адрес: 614000, г. Пермь, ул. Петропавловская, 43)

размещение объекта «газопровод давлением до 1,2 Мпа, для размещения которого не требуется разрешения на строительство»

на землях государственная собственность на которые не разграничена

на срок 1 год

Местоположение: Пермский край, Пермский муниципальный округ, д. Мокино, ул. Шоссейная, к дому 12а.

Приложение: схема предполагаемых к использованию земель или части земельного участка.

Особые условия использования:

1. При размещении объекта учесть параметры ширины проезда улично-дорожной сети, во избежание сужения полосы отвода дороги.
2. Получение разрешения на производство земляных работ.

Председатель комитета



Е.А. Демидова



## Схема предполагаемых к использованию земель или части земельного участка

Объект: Газопровод давлением до 1,2 Мпа, для размещения которого не требуется разрешения на строительство

Местоположение: расположенных по адресу: Пермский край, м.о. Пермский, д. Мокино, ул. Шоссейная, к дому 12а

Площадь земель или части земельного участка, кв.м.: 33

Категория земель: земли населенных пунктов

Вид разрешенного использования: -

Описание границ смежных землепользователей:

От точки н1 до точки н2 - земельный участок с кадастровым номером 59:32:0790001:507

От точки н2 до точки н1 - земли общего пользования

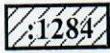
Каталог координат, м

№ точки границы	X	Y
н1	502094.41	2212431.83
н2	502095.37	2212427.91
н3	502103.36	2212429.65
н4	502102.49	2212433.51
н1	502094.41	2212431.83

**Условные обозначения:**




- границы и номер земельного участка, сведения о которых внесены в ЕГРН



- границы и номер объекта капитального строительства, сведения о которых внесены в ЕГРН



- предполагаемый участок земель, на которых планируется размещение объекта



- зоны с особыми условиями использования территории, сведения о которых внесены в ЕГРН

:3У1

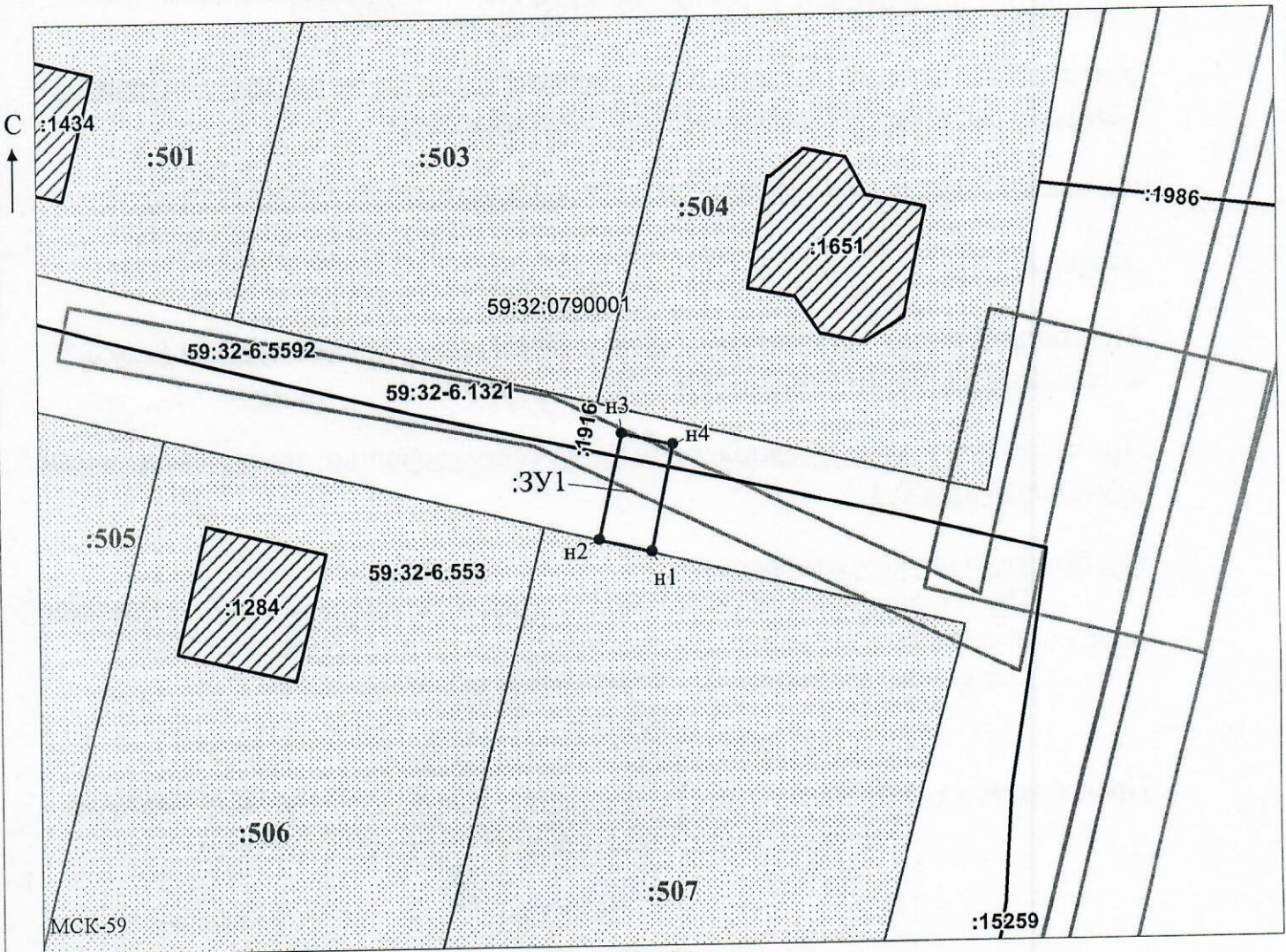
- обозначение запрашиваемого земельного участка

• н1

- характерная точка границ земель или части земельного участка

- граница кадастрового квартала

59:32:0790001 - номер кадастрового квартала



Масштаб 1:500  
/ Горбунова А.П.

Заявитель: \_\_\_\_\_

МП

(подпись, расшифровка подписи)

(для юридических лиц  
и индивидуальных предпринимателей)